



# LA MARE PÉRILLEUSE

 | THÉMATIQUE :



## DESCRIPTION

Parcours du CDRP 77. fiche randonnée

<http://www.randonnee-77.com/wp-content/uploads/2020/06/La-Mare-Perilleuse.pdf>







Embarquez ce parcours sur votre mobile

**PUBLIÉ PAR** USI SECTION RANDONNEE ET MARCHÉ NORDIQUE 

**DÉPART** Héricy  
**DISTANCE** 20,9 km

**TYPE(S) PARCOURS**  Boucle

**RANDO PÉDESTRE** 05h00 - Difficile

**ALTITUDE**  
 143 m      255 m  
 44 m      -255 m



Impression générée par l'Institut national de l'information géographique et forestière le 16 octobre 2020.

Cet itinéraire est fourni à titre informatif. L'IGN ne certifie pas la fiabilité des informations contenues dans les textes, cartes ou photos de cet itinéraire. Nous vous conseillons de vérifier ces informations avant votre voyage. N'hésitez pas à nous contacter ou à contacter l'auteur pour en savoir plus. Pour plus d'informations sur les données publiées sur ce site, reportez-vous aux Conditions Générales d'Utilisations du site [ignrando.fr](http://ignrando.fr).




## POINT(S) D'INTÉRÊT

**KM** 12,8  
**ALTITUDE** 106 m

**LATITUDE** 48.4165  
**LONGITUDE** 2.79229 77430 Champagne-sur-Seine



**A** **AIRE DE PIQUE-NIQUE**   
Autres informations

Une demi-douzaine de table dans une clairière

**KM** 13,8  
**ALTITUDE** 132 m

**LATITUDE** 48.4175  
**LONGITUDE** 2.7788 77210 Samoreau



**B** **PAUSE CAFÉ DE LA GUETTE**   
Pique-Nique

Trois ou quatre rochers bienvenus pour poser les fesses, les thermos et les gobelets.



## INFORMATION COMPLÉMENTAIRE

### ACCÈS EN TRANSPORT EN COMMUN

RER C, M14, Gare de Lyon Melun. Changement dir. Montereau (1h07).