

Powered by Leaflet | IGN 2020

FORÊT DE CHANTILLY



THÉMATIQUE : Randonnée



DESCRIPTION

Boucle à partir de la gare d'Orry-La-Ville, étang de la loge, étang neuf, étang Chaperon, Forêt de chantilly, château de chantilly.

EN IMAGE(S)







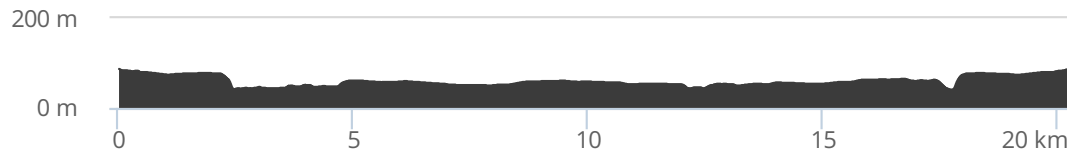
PUBLIÉ PAR USI RANDO 

DÉPART Orry-la-Ville
DISTANCE 20,2 km

TYPE(S) PARCOURS  Boucle

RANDO PÉDESTRE 05h20 - **Moyen**

ALTITUDE
 87 m  146 m
 41 m  -148 m



Embarquez ce parcours sur votre mobile 

Impression générée par l'Institut national de l'information géographique et forestière le 3 février 2020. Cet itinéraire est fourni à titre informatif. L'IGN ne certifie pas la fiabilité des informations contenues dans les textes, cartes ou photos de cet itinéraire. Nous vous conseillons de vérifier ces informations avant votre voyage. N'hésitez pas à nous contacter ou à contacter l'auteur pour en savoir plus. Pour plus d'informations sur les données publiées sur ce site, reportez-vous aux Conditions Générales d'Utilisations du site ignrando.fr.