

# EGLISES MÉDIEVALES DE LA BRIE - LOURPS ET CHALMAISON LE LONG DE LA VOULZIE



| THÉMATIQUE :

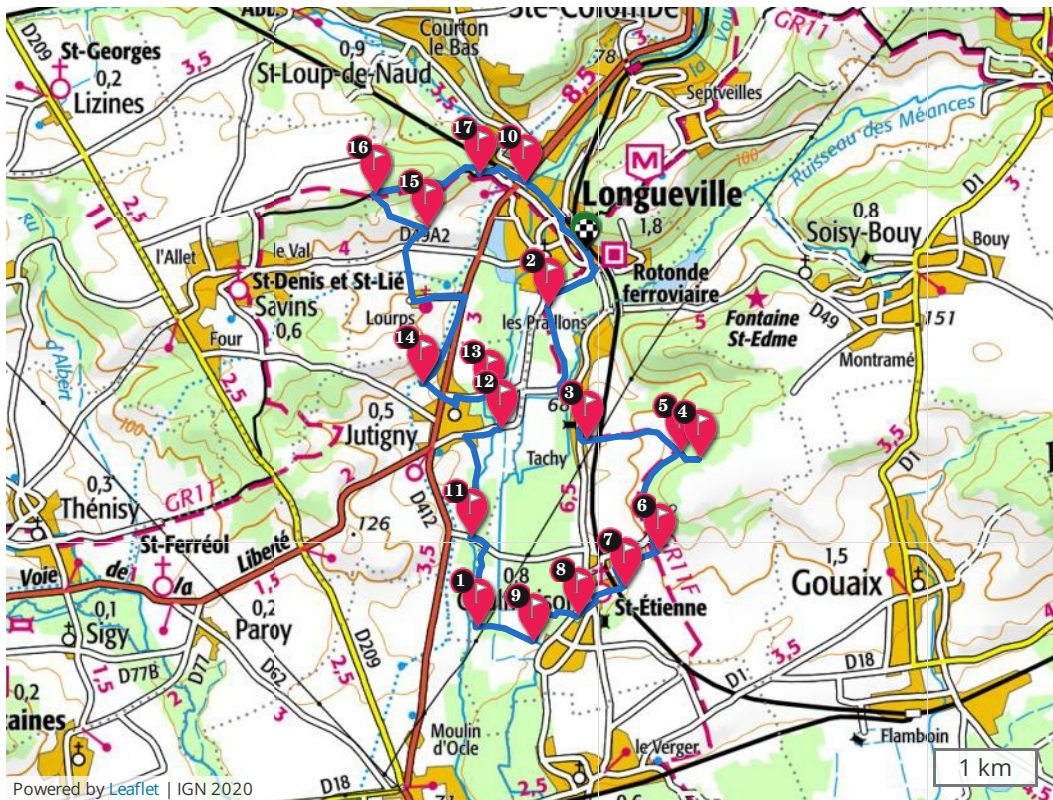
## DESCRIPTION

A saute-mouton par-dessus la Voulzie et le Ru des Méances, une randonnée où les passages dans les bois alternent avec ceux entre les champs cultivés. La Chapelle de Lourps impose son altièr silhouette visible de loin alors que l'Église de Chalmaison ne se dévoile qu'au dernier moment. Deux anciens moulins à eau ajoutent au charme de cet itinéraire.

long de la Voulzie.

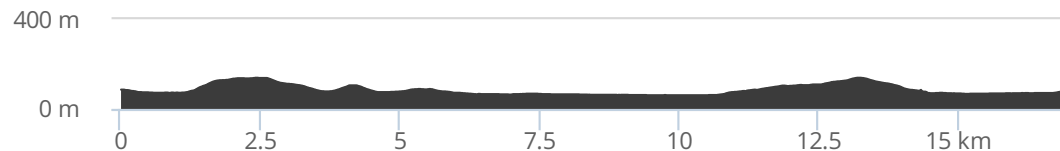


Embarquez ce parcours sur votre mobile



PUBLIÉ PAR USI SECTION RANDONNEE ET MARCHÉ NORDIQUE

DÉPART	Longueville	TYPE(S) PARCOURS	Boucle
DISTANCE	17,0 km		
RANDO PÉDESTRE	Moyen	ALTITUDE	140 m  246 m 61 m  -246 m



Impression générée par l'Institut national de l'information géographique et forestière le 25 octobre 2020.

Cet itinéraire est fourni à titre informatif. L'IGN ne certifie pas la fiabilité des informations contenues dans les textes, cartes ou photos de cet itinéraire. Nous vous conseillons de vérifier ces informations avant votre voyage. N'hésitez pas à nous contacter ou à contacter l'auteur pour en savoir plus. Pour plus d'informations sur les données publiées sur ce site, reportez-vous aux Conditions Générales d'Utilisations du site [ignrando.fr](http://ignrando.fr).

1

## INFO PARCOURS 1

KM 9,3  
ALTIUDE 62 m

LATITUDE 48.4801  
LONGITUDE 3.23492

JONCTION AVEC LE GRP THIBAUT DE CHAMPAGNE



4

## INFO PARCOURS 4

KM 20,8  
ALTIUDE 140 m

LATITUDE 48.495  
LONGITUDE 3.26488

MARE AUX SANGLIERS



2

## INFO PARCOURS 2

KM 16,1  
ALTIUDE 70 m

LATITUDE 48.5085  
LONGITUDE 3.24465

ENTRÉE DANS LONGUEVILLE



5

## INFO PARCOURS 5

KM 21,0  
ALTIUDE 127 m

LATITUDE 48.4956  
LONGITUDE 3.26225

CROISEMENT DE CHEMINS



3

## INFO PARCOURS 3

KM 19,6  
ALTIUDE 71 m

LATITUDE 48.4967  
LONGITUDE 3.24952

TACHY



6

## INFO PARCOURS 6

KM 22,2  
ALTIUDE 104 m

LATITUDE 48.4868  
LONGITUDE 3.25926

JONCTION AVEC LE GR11



7

## INFO PARCOURS 7

KM 22,8  
ALTITUDE 82 m

LATITUDE 48.4837  
LONGITUDE 3.25483



CROISEMENT APRÈS LE PONT SUR LES VOIES FERRÉES

10

## INFO PARCOURS 10

KM 33,1  
ALTITUDE 72 m

LATITUDE 48.5196  
LONGITUDE 3.24152



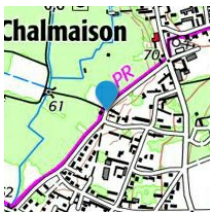
ROUTE D403

8

## INFO PARCOURS 8

KM 23,4  
ALTITUDE 62 m

LATITUDE 48.481  
LONGITUDE 3.24846



ENTRÉE DE CHALMAISON

11

## INFO PARCOURS 11

KM 25,7  
ALTITUDE 64 m

LATITUDE 48.488  
LONGITUDE 3.23425



CROISEMENT AVEC UNE PETITE ROUTE

9

## INFO PARCOURS 9

KM 24,1  
ALTITUDE 61 m

LATITUDE 48.4788  
LONGITUDE 3.24248



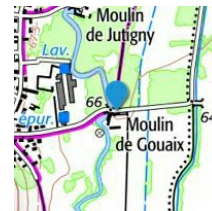
RU DES MÉANCES

12

## INFO PARCOURS 12

KM 27,1  
ALTITUDE 65 m

LATITUDE 48.4977  
LONGITUDE 3.23823



MOULIN DE GOUAIX

1

## INFO PARCOURS 13

KM 27,6  
ALTITUDE 65 m

LATITUDE 48.5005  
LONGITUDE 3.23648



MOULIN DE JUTIGNY

14

## INFO PARCOURS 14

KM 28,4  
ALTITUDE 88 m

LATITUDE 48.5017  
LONGITUDE 3.22781



CROISEMENT

15

## INFO PARCOURS 15

KM 30,7  
ALTITUDE 103 m

LATITUDE 48.5155  
LONGITUDE 3.2282



CROISEMENT EN T

16

## INFO PARCOURS 16

KM 31,4  
ALTITUDE 138 m

LATITUDE 48.5185  
LONGITUDE 3.22124



PATTE D'OIE À PROXIMITÉ D'UN CHAMP

17

## INFO PARCOURS 17

KM 32,5  
ALTITUDE 102 m

LATITUDE 48.5204  
LONGITUDE 3.23553



PATTE D'OIE

?

## INFORMATION COMPLÉMENTAIRE

### ACCÈS TRANSPORT EN COMMUN

M7, gare de l'Est, ligne P