

# FORÊT DE NOTRE DAME

 | THÉMATIQUE : Balade



## DESCRIPTION

Randonnée de gare à gare, départ gare de Sussy-Bonneuil, retour gare de Boissy St Leger, Parcours. Parc du Morbras, forêt de notre Dame.  
A voir sur le chemin le Chêne de notre Dame (arbre remarquable)

## EN IMAGE(S)



Embarquez ce parcours sur votre mobile





PUBLIÉ PAR USI SECTION RANDONNEE ET MARCHÉ NORDIQUE 

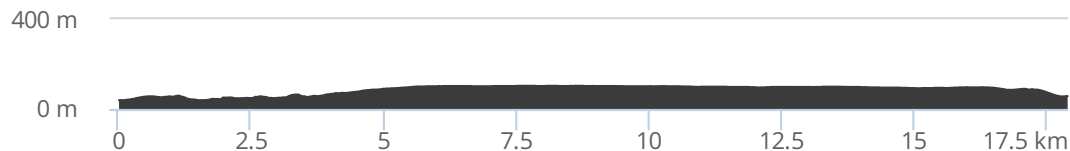
DÉPART Sussy-en-Brie

DISTANCE 17,9 km

TYPE(S) PARCOURS  Aller Simple

RANDO PÉDESTRE Facile

ALTITUDE  
 103 m  185 m  
 38 m  -167 m



Impression générée par l'Institut national de l'information géographique et forestière le 14 août 2020.

Cet itinéraire est fourni à titre informatif. L'IGN ne certifie pas la fiabilité des informations contenues dans les textes, cartes ou photos de cet itinéraire. Nous vous conseillons de vérifier ces informations avant votre voyage. N'hésitez pas à nous contacter ou à contacter l'auteur pour en savoir plus. Pour plus d'informations sur les données publiées sur ce site, reportez-vous aux Conditions Générales d'Utilisations du site [ignrando.fr](http://ignrando.fr).



## POINT(S) D'INTÉRÊT

**KM** 8,5  
**ALTITUDE** 103 m

**LATITUDE** 48.7631  
**LONGITUDE** 2.57754

94370 Sucy-en-Brie



**ARBRE REMARQUABLE**  
Point d'intérêt naturel



Chêne sessile des huit routes

1

## INFO PARCOURS 1

**KM** 12,8  
**ALTITUDE** 98 m

**LATITUDE** 48.751  
**LONGITUDE** 2.5472



### COIN PIQUE NIQUE

Table avec bancs

2

## INFO PARCOURS 2

**KM** 13,8  
**ALTITUDE** 98 m

**LATITUDE** 48.7492  
**LONGITUDE** 2.53587

94470 Boissy-Saint-Léger



### COIN PIQUE NIQUE

tables et bancs