

SAINT CHERON (BOUCLE)



 | THÉMATIQUE : Campagne







DESCRIPTION

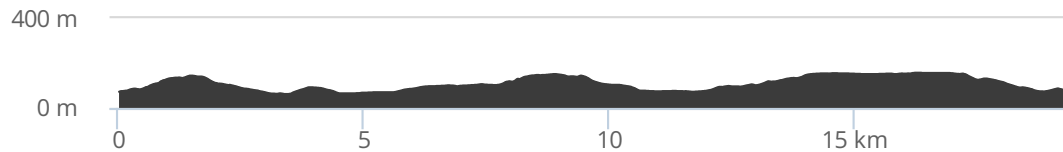
Départ/Arriver: Gare de Saint Cheron, de la gare traverser par la passerelle nord ouest pour suivre le GR 11, à la sortie de la ville juste après le cimetière laisser le GR à gauche et prendre le GR de pays de l'Hurepoix à droite. Après avoir traverser la d 27 et après la monter prendre le PR à gauche pour rejoindre le château du Marais et suivre le GR 111 en direction de la butte de tous vents, et Saint Cyr Sous Dourdan. A Levinpont récupérer le gr de pays Hurepoix à gauche et le suivre en direction de Bouville ,la Vieuville ,ravin du patrouillat ,passer par la ferme les sueurs (élevage de canards et oies ,vente de foie gras) Après la ferme aller tout droit récupérer le GR 11 et le GR de pays pour le retour à la gare de St Cheron

A voir: Château du Marais, Ferme Les Sueurs qui fait de l'élevage bio. Possibilité de cueillette de châtaignes à la saison à la Butte de tous vents)

EN IMAGE(S)



PUBLIÉ PAR	USI SECTION RANDONNEE ET MARCHÉ NORDIQUE 	
DÉPART	Saint-Chéron	TYPE(S) PARCOURS  Boucle
DISTANCE	19,3 km	
RANDO PÉDESTRE	05h00 - Moyen	ALTITUDE
	 157 m	 346 m
	 62 m	 -343 m



 
Embarquez ce parcours sur votre mobile

Impression générée par l'Institut national de l'information géographique et forestière le 28 avril 2021. Cet itinéraire est fourni à titre informatif. L'IGN ne certifie pas la fiabilité des informations contenues dans les textes, cartes ou photos de cet itinéraire. Nous vous conseillons de vérifier ces informations avant votre voyage. N'hésitez pas à nous contacter ou à contacter l'auteur pour en savoir plus. Pour plus d'informations sur les données publiées sur ce site, reportez-vous aux Conditions Générales d'Utilisations du site ignrando.fr.




POINT(S) D'INTÉRÊT

KM 11,8
ALTITUDE 74 m

LATITUDE 48.5659
LONGITUDE 2.06017

1 rte de la creusee
91530 Le Val-Saint-Germain



PIQUE_NIQUE DU VAL ST GERMAIN 
Pique-Nique



Parc municipal avec quelques tables/bancs.



INFORMATION COMPLÉMENTAIRE



HISTORIQUE

Parcours fait le 4/03/2021. 13 participants en 2 groupes. Temps mitigé sans pluie. Parcours très apprécié. Eviter par temps de pluie.