

# FORÊT DE ROUGEAU

 | THÉMATIQUE : Randonnée



## DESCRIPTION

Au départ de la gare RER de Savigny-le-Temple, prendre en face de la gare le pr jaune pour rejoindre le parc des l'entrée tourner a droite pour longer l'étang a mi auteur suivre le pr à gauche jusqu'au chateau de Nandy tourner à droite toujours par le pr traverser la d346 pour rejoindre la forêt de rougeau et récupérer le gr2 le suivre pour découvrir une belle vue sur la seine et voir le four a chaux, au carrefour des bruyères laisser le gr à gauche et prendre à droite hors tracé jusqu'au carrefour de la table du roi .prendre en face carrefour du grand veneur et suivre le pr pour le retour à la gare

## EN IMAGE(S)



**PUBLIÉ PAR** USI SECTION RANDONNEE ET MARCHÉ NORDIQUE 



**DÉPART** Savigny-le-Temple



**DISTANCE** 17,2 km

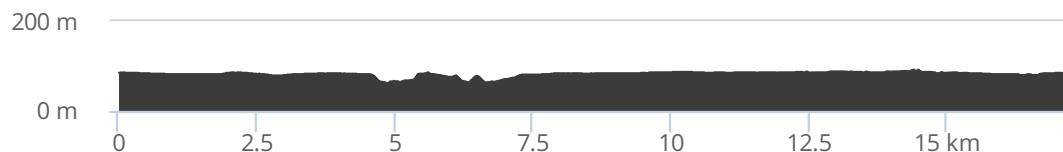
**TYPE(S) PARCOURS**  Boucle

**RANDO PÉDESTRE** 04h35 - Facile

**ALTITUDE**

 92 m  145 m

 61 m  -146 m



Embarquez ce parcours sur votre mobile

Impression générée par l'Institut national de l'information géographique et forestière le 26 mai 2021. Cet itinéraire est fourni à titre informatif. L'IGN ne certifie pas la fiabilité des informations contenues dans les textes, cartes ou photos de cet itinéraire. Nous vous conseillons de vérifier ces informations avant votre voyage. N'hésitez pas à nous contacter ou à contacter l'auteur pour en savoir plus. Pour plus d'informations sur les données publiées sur ce site, reportez-vous aux Conditions Générales d'Utilisations du site ignrando.fr.

1

## INFO PARCOURS 1

KM 8,1

ALTITUDE 84 m

LATITUDE 48,5851  
LONGITUDE 2,51472

91280 Saint-Pierre-du-Perray



**TABLES**

2

## INFO PARCOURS 2

KM 10,0

ALTITUDE 86 m

LATITUDE 48,5854  
LONGITUDE 2,53771

77176 Nandy



**ABRI**

Impression générée par l'Institut national de l'information géographique et forestière le 26 mai 2021.

Cet itinéraire est fourni à titre informatif. L'IGN ne certifie pas la fiabilité des informations contenues dans les textes, cartes ou photos de cet itinéraire. Nous vous conseillons de vérifier ces informations avant votre voyage. N'hésitez pas à nous contacter ou à contacter l'auteur pour en savoir plus. Pour plus d'informations sur les données publiées sur ce site, reportez-vous aux Conditions Générales d'Utilisations du site [ignrando.fr](http://ignrando.fr).