

# DE SAINT-NOM-LA-BRETECHE À CHAVILLE RIVE DROITE



 | THÉMATIQUE : Balade

## DESCRIPTION

Randonnée de gare à gare, départ gare de Saint Nom La Breteche : Retour gare de Chaville rive droite. A la sortie de la gare nous sommes déjà en forêt de Marly le roi. nous traversons ensuite le parc de Marly et on fini en forêt de Fausses Reposes les etangs de la ville d'Avray.

## EN IMAGE(S)







PUBLIÉ PAR USI RANDO 

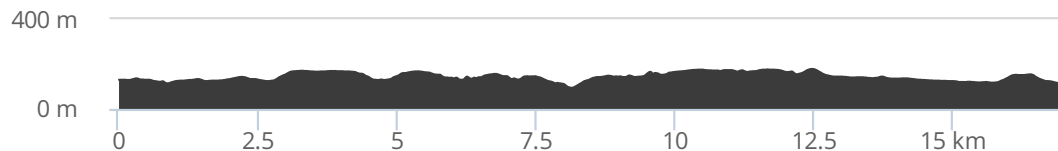
DÉPART L'Étang-la-Ville

DISTANCE 17,1 km

TYPE(S) PARCOURS  Aller Simple

RANDO  
PÉDESTRE 05h37 - Difficile

ALTITUDE  
 178 m  421 m  
 94 m  -440 m



Embarquez ce  
parcours sur  
votre mobile