

SOURCE DE LA BIÈVRE ET LES ÉTANGS

 | THÉMATIQUE : Balade



DESCRIPTION

Le départ se fait gare de Saint-Quentin en Yveline à la sortie de la gare suivre le bd Vauban en direction sud pour rejoindre le gr 111le suivre le long de la bièvres, on passe par les étangs du moulin au renard, et de la Geneste ,nous découvrent les Arcades de Buc .et le retour en gare du petit Jouy



Embarquez ce parcours sur votre mobile





PUBLIÉ PAR USI SECTION RANDONNEE ET MARCHÉ NORDIQUE 

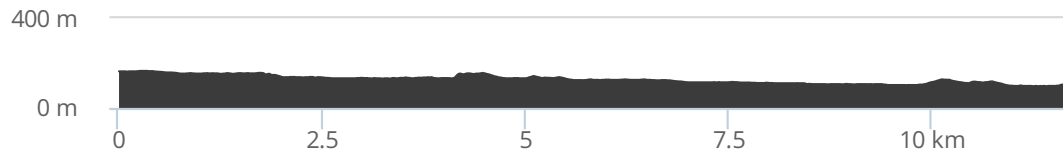
DÉPART Montigny-le-Bretonneux

DISTANCE 11,7 km

TYPE(S) PARCOURS  Aller Simple

RANDO PÉDESTRE 04h00 - Facile

ALTITUDE
 165 m  182 m
 97 m  -242 m



Impression générée par l'Institut national de l'information géographique et forestière le 16 novembre 2021.

Cet itinéraire est fourni à titre informatif. L'IGN ne certifie pas la fiabilité des informations contenues dans les textes, cartes ou photos de cet itinéraire. Nous vous conseillons de vérifier ces informations avant votre voyage. N'hésitez pas à nous contacter ou à contacter l'auteur pour en savoir plus. Pour plus d'informations sur les données publiées sur ce site, reportez-vous aux Conditions Générales d'Utilisations du site ignrando.fr.