

VERSAILLES ET LES ETANGS DE SATORY



 | THÉMATIQUE : Balade

DESCRIPTION

Départ arrivée gare de Versailles Château, de l à la sortie de la gare tourner à gauche pour rejoindre le trace du grp et le prendre à droite. le circuit se fait en sous bois en forêt de Satory pour rejoindre l'étang de la Geneste, ensuite l'étang du val d'or et le plus grand l'étang du moulin au renard, autrefois surnomme etangs de La minière tous ses étangs sont alimenter par la bièvre







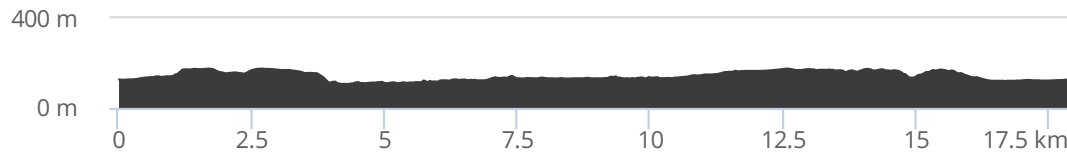
PUBLIÉ PAR USI RANDO 

DÉPART Versailles
DISTANCE 17,9 km

TYPE(S) PARCOURS  Boucle

RANDO PÉDESTRE 04h30 - Moyen

ALTITUDE
 175 m  373 m
 107 m  -374 m



Impression générée par l'Institut national de l'information géographique et forestière le 5 septembre 2019. Cet itinéraire est fourni à titre informatif. L'IGN ne certifie pas la fiabilité des informations contenues dans les textes, cartes ou photos de cet itinéraire. Nous vous conseillons de vérifier ces informations avant votre voyage. N'hésitez pas à nous contacter ou à contacter l'auteur pour en savoir plus. Pour plus d'informations sur les données publiées sur ce site, reportez-vous aux Conditions Générales d'Utilisations du site ignrando.fr.