



PARC DES CHANTERAINES



 | THÉMATIQUE : Balade







DESCRIPTION

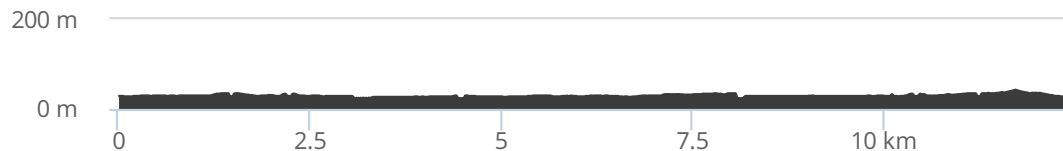
1- Sortir de la gare à gauche avenue Général de Gaulle et à 150 mètres, pénétrer dans le parc des Chanteraines. Monter le sentier sinueux à gauche. Après un virage à droite descendre vers l'allée principale, la prendre à gauche et face au lac obliquer à gauche. Longer la voie du petit train. Passer la grille des Hautes-Bornes et emprunter le sentier à gauche. Traverser la voie ferrée. Contourner le petit lac par la gauche. Après les chalets, tourner à droite, monter les escaliers et obliquer à gauche. Franchir le pont. Longer à gauche la voie ferrées puis le jardin des fleurs. Monter à gauche et tout de suite à droite. Descendre les escaliers à gauche, tourner à gauche. Prendre le sentier et les escaliers à gauche. Couper puis longer la voie ferrée et passer la grille des Fiancés. Suivre à gauche la voie du petit train et grimper par l'escalier sur le pont d'Epinay.

2- Au milieu du pont descendre à droite dans le parc de l'Île Saint-Denis et le traverser. A la sortie du parc, longer la Seine puis monter sur le pont, la place de la Libération et la rue de Verdun. Traverser la Seine.

3- Prendre à droite le quai Sisley prolongé par le sentier de bord de Seine jusqu'à l'entrée du parc des Chanteraines. Suivre l'allée de gauche qui longe la voie, passer la gare des Fiancés et monter directement sur le pont.. Prendre le chemin qui contourne le petit lac par la gauche et passer le pont de la A86. Reprendre le sentier qui longe la voie du petit train et contourner le grand lac par la gauche jusqu'à la sortie du parc. Gagner la gare de Gennevilliers à droite.

Départ gare RER de Gennevilliers ou parking du parc des Chanteraines avenue Général-de-Gaulle (Randonnée dans le Topoguide Des Hauts de Seine fédération Française de randonnée)

PUBLIÉ PAR	USI SECTION RANDONNEE ET MARCHÉ NORDIQUE 	
DÉPART	Gennevilliers	TYPE(S) PARCOURS  Boucle
DISTANCE	12,4 km	
RANDO PÉDESTRE	04h00 - Facile	ALTITUDE
	 43 m	 128 m
	 24 m	 -128 m



Impression générée par l'Institut national de l'information géographique et forestière le 26 novembre 2021.

Cet itinéraire est fourni à titre informatif. L'IGN ne certifie pas la fiabilité des informations contenues dans les textes, cartes ou photos de cet itinéraire. Nous vous conseillons de vérifier ces informations avant votre voyage. N'hésitez pas à nous contacter ou à contacter l'auteur pour en savoir plus. Pour plus d'informations sur les données publiées sur ce site, reportez-vous aux Conditions Générales d'Utilisations du site ignrando.fr.

EN IMAGE(S)



Embarquez ce
parcours sur
votre mobile