

# MARRAIS DE MENNECY







 | THÉMATIQUE : Randonnée

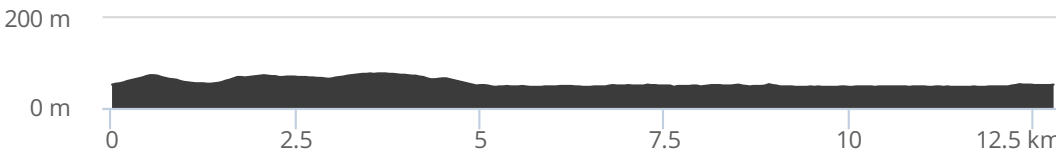


## DESCRIPTION

Départ de la gare de Mennechy, en passant par le Parc de Villeroy et le marrais de Fontenay. Retour gare de Ballancourt



<b>PUBLIÉ PAR</b>	USI SECTION RANDONNEE ET MARCHÉ NORDIQUE 	
<b>DÉPART</b>	Mennechy	<b>TYPE(S) PARCOURS</b>  Boucle
<b>DISTANCE</b>	12,9 km	
<b>RANDO PÉDESTRE</b>	03h30 - Facile	<b>ALTITUDE</b>
	 77 m	 99 m
	 47 m	 -99 m



Impression générée par l'Institut national de l'information géographique et forestière le 9 avril 2022. Cet itinéraire est fourni à titre informatif. L'IGN ne certifie pas la fiabilité des informations contenues dans les textes, cartes ou photos de cet itinéraire. Nous vous conseillons de vérifier ces informations avant votre voyage. N'hésitez pas à nous contacter ou à contacter l'auteur pour en savoir plus. Pour plus d'informations sur les données publiées sur ce site, reportez-vous aux Conditions Générales d'Utilisations du site ignrando.fr.